






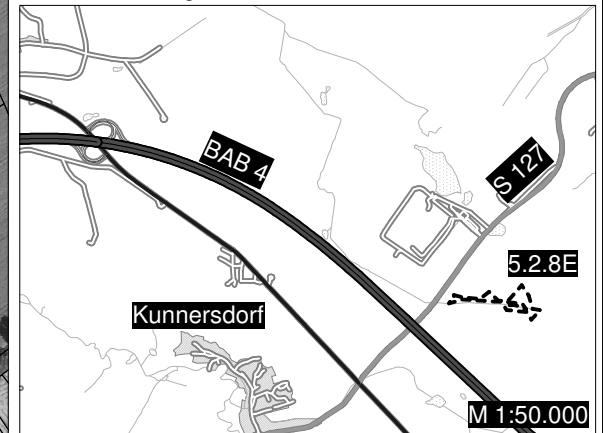




### Legende

-  Maßnahmengrenze  
Mähd mit Abtransport des Mähguts:  
1. Pflegegang zw. 20.06. und 10.07.  
2. Pflegegang zw. 25.08. und 15.09.
-  Flurhindernisse: Fläche nicht Bestandteil des Pachtvertrages, keine Mähd (Feldhecken)  
Gehölze sind vor Beschädigung zu schützen, Mähabstand min. 1,00 m
-  Nachrichtlich:  
Maßnahmengrenze 6.1.4A
-  Zufahrt
-  Flurstücksgrenzen mit Nr.
-  Gemarkungsgrenze
-  Fließgewässer / Wasserfläche



### Detailkarte

Vorhaben: A 4 - Neubau AS Nieder Seifersdorf - AS Görlitz/ B115  
Maßnahme-Nr.: 5.2.8E

Anlage : 2  
Blatt-Nr.: 1



Maßstab: 1 : 4.000

Die Herausgabe des Kartenmaterials erfolgt zweckgebunden für diese Angebotsauforderung/ Vertrag.

Datengrundlage: ATKIS, ALKIS, DOP-GeoSN,dl-de/by-2-0